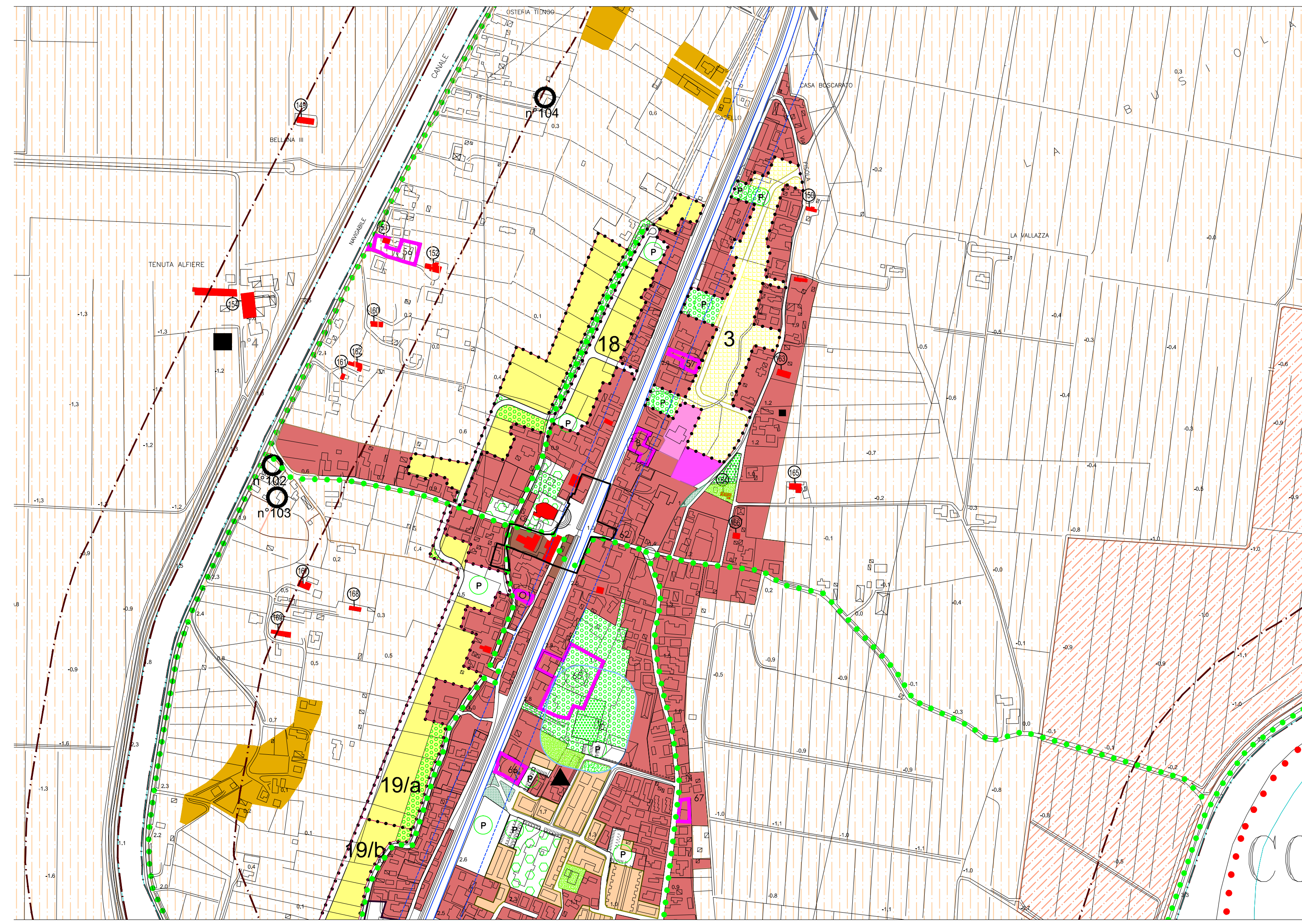
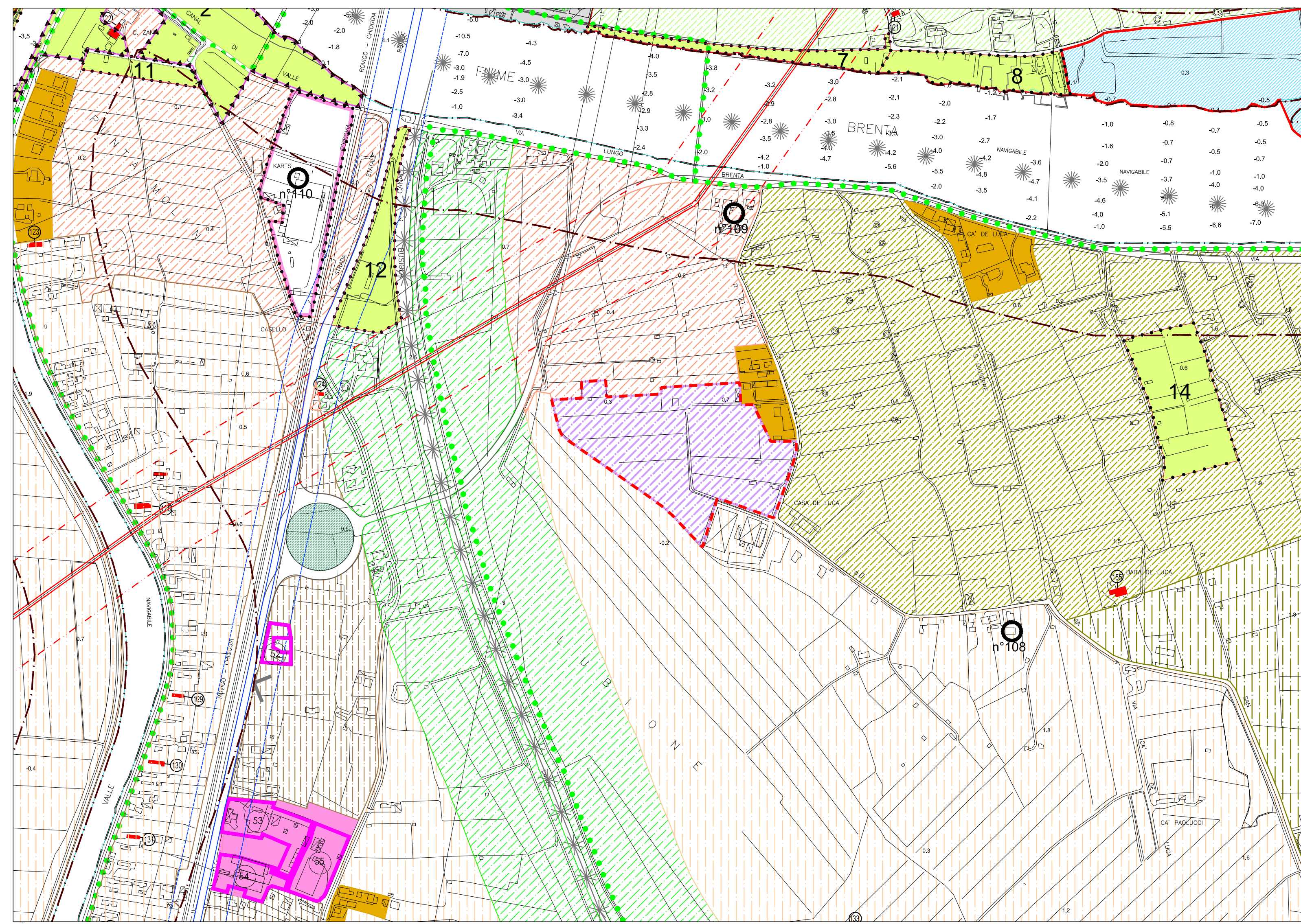


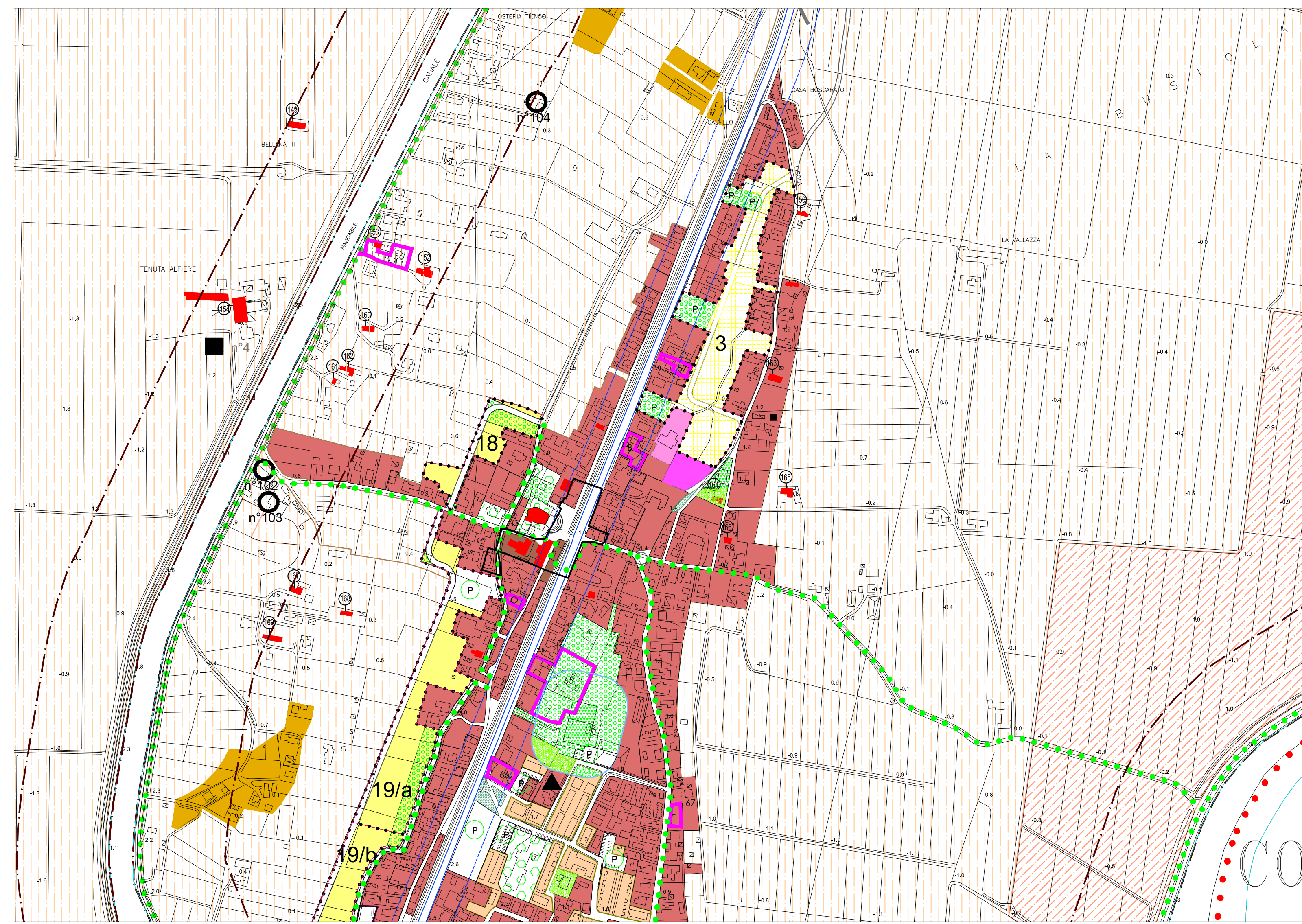
ESTRATTO TAV. 13.1.E (VIGENTE)



ESTRATTO TAV. 13.1.E (VIGENTE)



ESTRATTO TAV. 13.1.E (VARIANTE)



ESTRATTO TAV. 13.1.E (VARIANTE)

LEGENDA

SISTEMA AMBIENTALE

- Laguna viva art. 25
- Barone e valme art. 26
- Isola della laguna art. 27
- Molo art. 29
- Zone uniche e carrai art. 29
- Ambienti interessati dalla presenza di dune consolidate, boccate e fossili art. 32
- Arenile art. 30
- Area di tutela paesaggistica della Foca dell'Adige e del Brenta art. 33
- Ambienti fluviali da riqualificare art. 35
- Bosco Nordio riserva art. 36
- Bosco Nordio pre parco art. 36
- Coni visuali aperti art. 37
- Apertura corsi d'acqua art. 34
- Ambito approdi fluviali art. 34
- Aree di riqualificazione ambientale mediante riorestazione art. 39
- Piano degli orti art. 42
- E1.1 - Zona agricola degli orti art. 43
- E2.2 - Zona agricola della monocultura intensiva art. 44
- E2.3 - Zona agricola della monocultura intensiva di interesse paesaggistico art. 45
- E2.4 - Zona agricola di riqualificazione ambienti fluviali art. 46
- E3.1 - Zona agricola ad elevato frazionamento fondiario art. 47
- E3.2 - Zona agricola ad elevato frazionamento fondiario di interesse paesaggistico ambientale art. 48
- E4 - Nucleo rurale art. 49
- E4 - Nucleo rurale con obbligo di S.U.A. art. 49

SISTEMA DEI BENI STORICO CULTURALI

- Reti idrauliche storiche art. 50
- Edifici di interesse storico documentale (n° riferimento scheda) art. 60
- A - Centro storico art. 59
- Mandati costituenti documenti della civiltà industriale art. 55
- Fortificazioni art. 53
- Cippi commemorazione lagunare art. 51
- Casari lagunari art. 52
- Ville art. 54
- Conche di navigazione di interesse storico art. 56
- Mandati idraulici di interesse storico art. 57
- Siti di interesse etnologico art. 58

SISTEMA INSEDIATIVO

- B1 - Zona residenziale di completamento art. 62
- B2 - Zona residenziale di completamento art. 63
- B3 - Zona residenziale con strumento urbanistico attuativo vigente art. 64
- C1 - Zona residenziale di espansione art. 65
- C2 - Zona residenziale di espansione art. 65
- C2 - Aree P.E.E.P. art. 65
- Verde privato art. 66
- F1 - Altezze sanitarie e ospediere art. 67
- F2 - Parchi territoriali art. 67
- F3 - Istruzione superiore all'obbligo art. 67
- SA - Aree per fabbricazioni art. 66
- SB - Altezze di interesse comune art. 66
- SC - Verde pubblico attrezzato art. 66
- SD - Parcheggio pubblico art. 66
- SDP - Parcheggio privato art. 66
- SE - Impianti speciali art. 66

SISTEMA PRODUTTIVO

- D1.1 - Zona per attività portuale esistente art. 71
- D1.2 - Zona per attività portuale di nuova formazione art. 72
- D1.3 - Porti turistici art. 73
- D1.4 - Darsene art. 74
- D2.1 - Zona produttiva esistente art. 77
- D2.2 - Zone produttive di nuova formazione art. 78
- D2.2 - Zone produttive di nuova formazione (ricomprese nel "Patto Territoriale" Chioggia-Cavarsene-Cosa art. 82
- D2.3 - Zone produttive di nuova formazione con possibilità di attività commerciali art. 79
- D2.4 - Zona artigianale art. 80
- D2.5 - Polo agrindustriale art. 82bis
- Schede attività produttive Art. 120 L.R. 61/85 art. 81
- Attività produttive da confermare Art. 30 punto 3 L.R. 61/85 art. 81
- Attività produttive da trasferire Art. 30 punto 5 L.R. 61/85 art. 81
- Aree produttive esistenti soggette a conversionamento art. 81

- D3.1 - Complessi ricettivi all'aperto art. 84
- D3.2 - Aree per attività sportive e ricreative all'aria aperta art. 85
- D3.2 - Aree per attività sportive e ricreative all'aria aperta comprese nel "Patto Territoriale" Chioggia-Cavarsene-Cosa art. 82
- D3.3 - Residenza turistica rada art. 87
- D3.4 - Zona alberghiera esistente art. 86
- D3.5 - Zona alberghiera di nuova formazione art. 88
- Parco ferroviario art. 88bis

SISTEMA RELAZIONALE

- Zone di rispetto infrastrutture art. 82
- Tracciati viari di nuova formazione art. 89
- Percorsi ciclopedonali art. 90
- Percorsi perlagunari art. 91

VARIE

- Ambienti assoggettati a S.U.A. / Comparto art. 50
- Fascia di rispetto fluviale (L. 431/85 conversione in legge, con modificazione del D.L. 312 del 27.06.1985) art. 50
- Perimetro riguardante l'ecosistema fluviale dell'Adige e del Brenta (L. 540/79 e ai sensi del D.M. 01.09.1985) art. 50
- Perimetro opere sottoposte a vincolo per scopi idrogeologici (R.D. 3287/1923 e n° 1120/1926 - L.R. 57/78 art. 2-3-4-5) art. 50
- Fasce di rispetto stradale art. 50
- Vincolo oltimare art. 50
- Perimetro confine comunale art. 50
- Confinamento lagunare art. 50
- Progetto speciale (p.s. n°) art. 50
- Progetto norma (p.n. n°) art. 50
- Elettrodotto art. 9
- Escluso dalla variante art. 50
- Scuole Vela art. 50
- Attracchi Pubblici art. 50
- Possibile collegamento viario art. 50
- Atto unilaterale d'obbligo per OO.LU/Bananti art. 50
- Art. 37 L.R. 11/94 art. 50
- A.S. Anticarpico art. 50
- PP Anzani e P.I.R.U.E.A. Vigenti art. 50
- Portone Galleggiante art. 50
- S.U.A. Complesso Navico in Fregio al Canale Novissimo art. 50



ALLETATO 2/a

CITTA' DI CHIOGGIA
PIANO REGOLATORE GENERALE
 L.R. 4 gennaio 2015
VARIANTE VERDE

TAV. 13.1.E
 S. Anna - Ca' Lirio - Isola Verde

Scala 1:5.000

Il Dirigente
 Dott. Gianni Favaretto

Il Sindaco
 Arch. Alessandro Ferro

Elaborazioni
 SETTORE URBANISTICA
 Ufficio Piani Attuativi