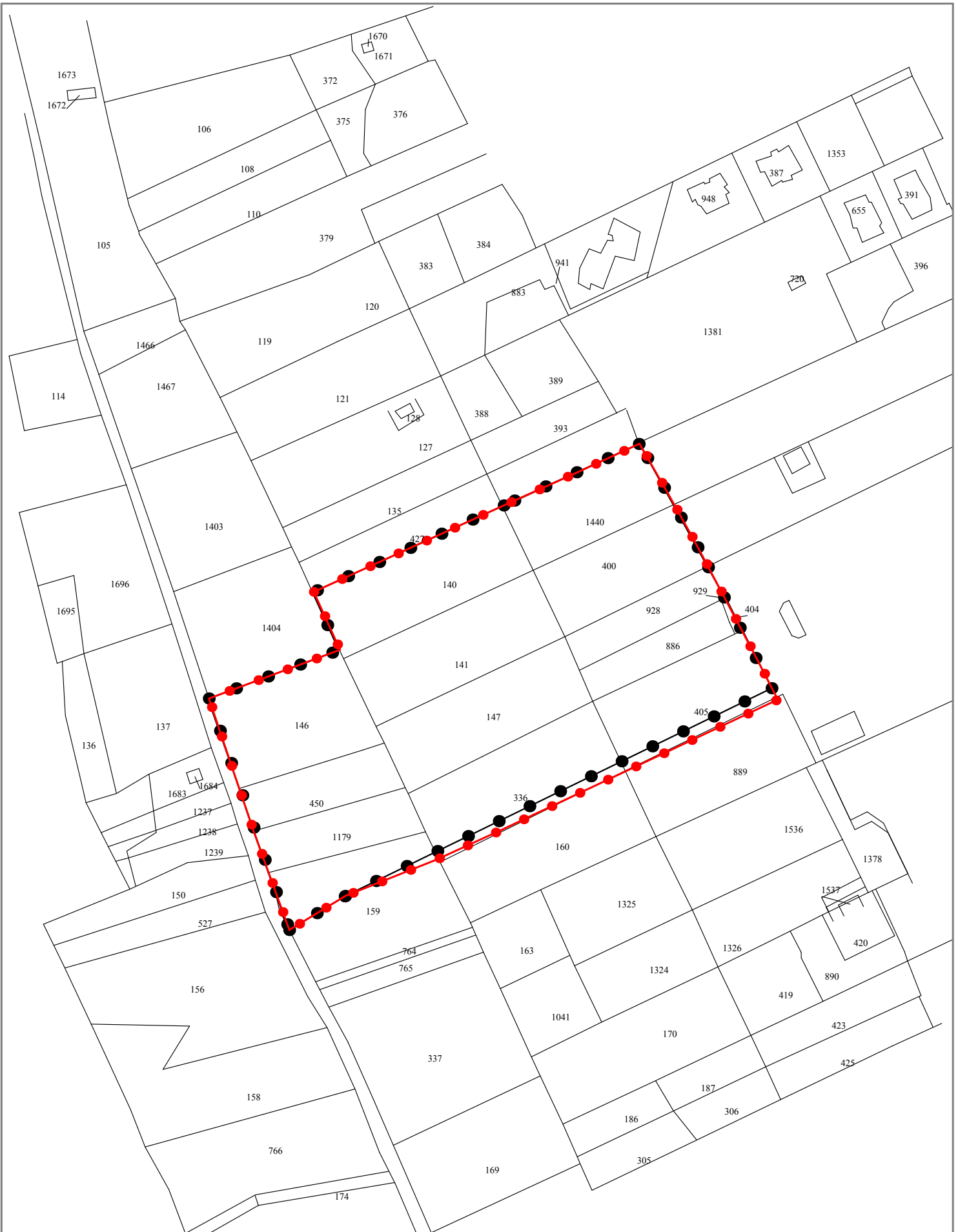




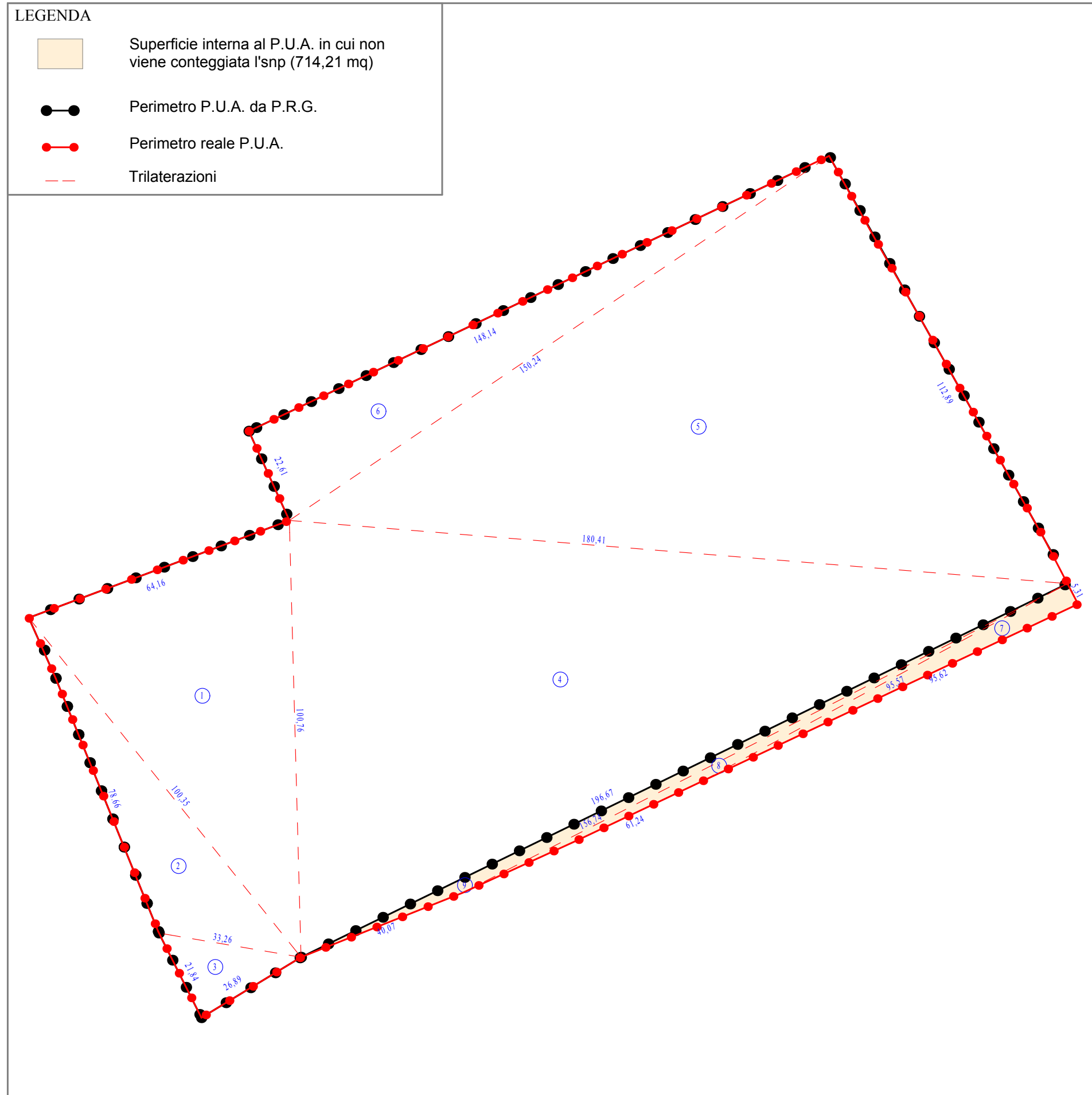
ESTRATTO P.R.G.:
SOVRAPPOSIZIONE TRA P.U.A. DI P.R.G. E PUA DI PROGETTO



ESTRATTO DI MAPPA:
SOVRAPPOSIZIONE TRA P.U.A. DI P.R.G. E PUA DI PROGETTO



RILIEVO E CALCOLO SUPERFICIE REALE



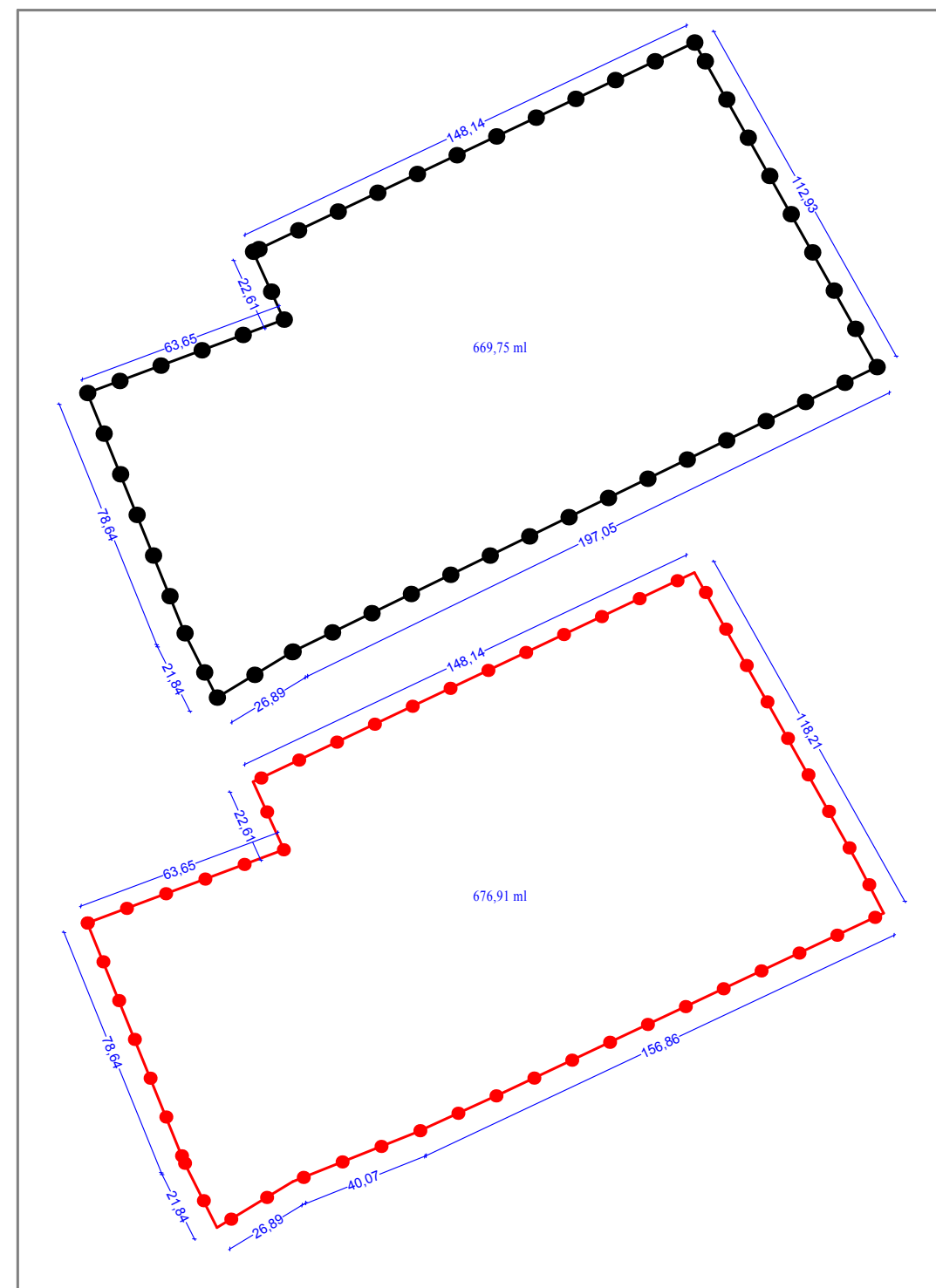
PIANO PARTICELLARE

Catasto	FG	Mappale	Qualità	Superficie	%	Ditta	Diritti	Reddito (€)		
								Dominicale	Agrario	
Terreni	40	147	Orto CL 2	2.750,00	113,14	FEBO IMMOBILIARE SRL	1000/1000	46,16	17,04	
Terreni	40	928	Orto CL 4	1.050,00	43,20	FEBO IMMOBILIARE SRL	1000/1000	15,73	5,69	
Terreni	40	929	Incoll. Prod. CL 4	4,00	0,06	FEBO IMMOBILIARE SRL	1000/1000	0,01	0,01	
Terreni	40	450	Oto CL 2	1.250,00	51,43	Boscolo Cegion Maria	1000/1000	20,98	7,75	
Terreni	40	404	Incoll. Prod. CL 4	60,00	02,47	FPS GROUP SRL	1000/1000	0,04	0,01	
Terreni	40	886	Orto CL 4	1.000,00	41,14	FPS GROUP SRL	1000/1000	14,98	5,42	
Terreni	40	405	Orto CL 2	2.200,00	90,51	Immobiliare Le Dune Tiozzo Canella Rina	750/1000 250/1000	38,93	13,63	
Terreni	40	336	Orto CL 2	2.510,00	103,27	Immobiliare Le Dune Tiozzo Canella Rina	750/1000 250/1000	42,13	15,56	
Terreni	40	146	Orto CL 4	2.500,00	102,88	SO GE DI CO. SRL	1000/1000	37,44	13,56	
Terreni	40	140	Incoll. Prod. CL 4	2.540,00	104,50	Boscolo Meneguolo Francesca	1000/1000	1,71	0,26	
Terreni	40	1440	Orto CL 2	1.901,00	78,21	Boscolo Meneguolo Giuliano	1000/1000	31,91	11,78	
Terreni	40	400 parte	Orto CL 2	1.705,00	70,15	Bernardinello Giorgio Bernardinello Riccardo Cooperativa San Martino	93,75/1000 281,25/1000 625/1000	28,61	10,57	
Terreni	40	141	Orto CL 2	2.570,00	105,74	Bernardinello Giorgio Bernardinello Riccardo Acquamarina Immobiliare SRL	93,75/1000 281,25/1000 625/1000	43,14	15,93	
Terreni	40	1179	Orto CL 2	1.250,00	51,43	Boscolo Cegion Luigi	1000/1000	20,98	7,75	
Terreni	40	159 parte	Orto CL 4	1.016,00	41,80	Boscolo Marchi Lea Boscolo Meneguolo Armando Boscolo Meneguolo Giuliano Boscolo Meneguolo Italiana	333,34/1000 222,22/1000 222,22/1000 222,22/1000	15,22	5,51	
								24.306,00	1.000,00	

CALCOLO SUPERFICIE REALE

n.	Sup. PRG
1	3.056,53
2	1.108,12
3	292,90
4	9.033,26
5	3.452,00
6	1.675,28
7	253,65
8	166,81
9	293,75
totale	24.332,00

DIFFERENZA PERCENTUALE TRA PERIMETRO P.U.A. DI P.R.G. E DI PROGETTO



SCALA 1:2000

CALCOLO DIFFERENZA PERIMETRO P.R.G. E P.U.A. DI PROGETTO

Perimetro da P.R.G. = 669,75 ml
Perimetro da progetto = 676,91 ml
10% di 669,75 ml = 66,97 ml
676,91 ml - 669,75 ml = 7,16 ml < 66,97 ml

CAPO G. MARCONI 15. 30015 CHIOGGIA (VE) - TEL. 328775971 e-mail arch.perini@libero.it

PIAZZALE ITALIA 16. SOTTOMARINA (VE) - TEL. & FAX (041) 6500211



Tavola	Nord	Progettista:
2		Arch. CARLO PERINI Geom. RENZO TIOZZO CAENAZZO
Firma Committente		
Committente	CONSORZIO URBANISTICO "SEA VILLAGE"	
Indirizzo		
Data	Progetto	Stato
23-04-2013	PIANO URBANISTICO ATTUATIVO SOTTOZONA D3.3 6/a SOTTOMARINA	FUTURO
Scala		Foglio
VARIE		40
File	Oggetto	Mapp.
	PLANIMETRIE SOVRAPPOSIZIONE TRA PUA DEL P.R.G. E P.U.A. DI PROGETTO	147-928-929-450-404 886-405-336-146-140 400/parte-141-159/parte 1440-1179/parte
Prot.		