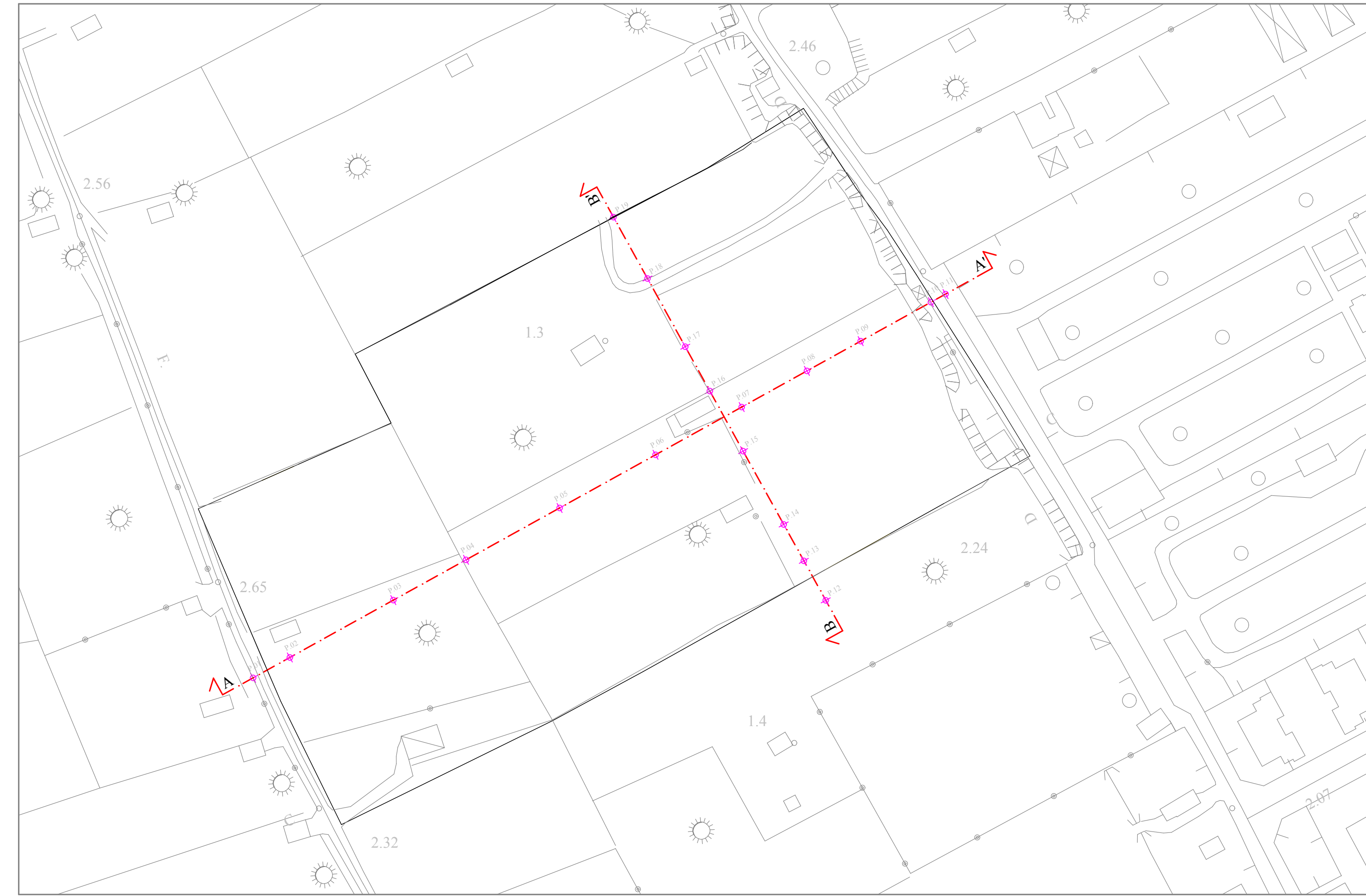
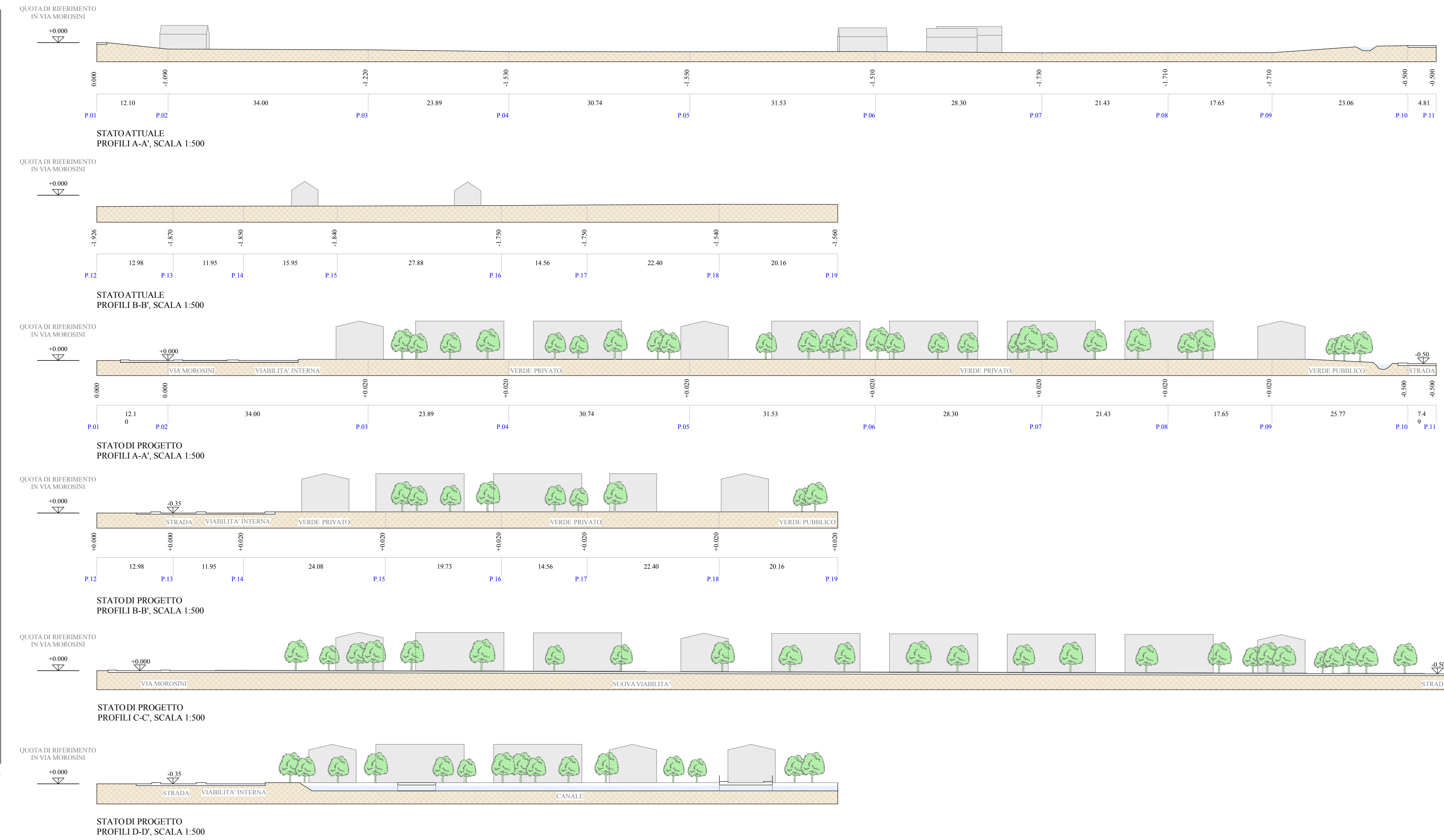


PLANIMETRIA STATOATTUALE

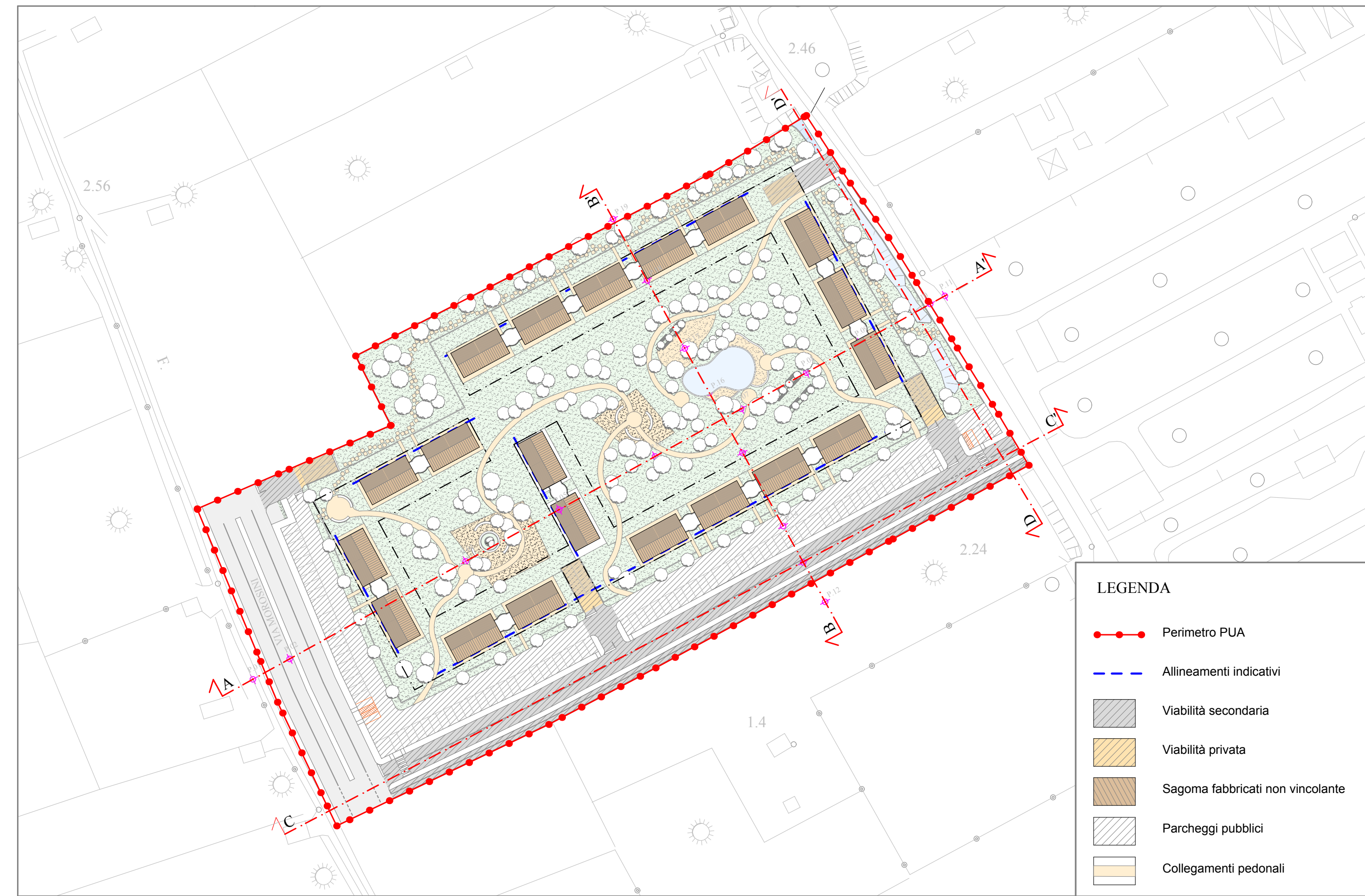


SCALA 1:1000

PROFILI ALTIMETRICI



PLANIMETRIA STATODI PROGETTO



SCALA 1:1000

SEZIONI STRADALI



LEGENDA

- - - Perimetro PUA
- - - Allineamenti indicativi
- Viabilità secondaria
- Viabilità privata
- Sagoma fabbricati non vincolante
- Parcheggi pubblici
- Collegamenti pedonali



Tavola **5** Nord

Progettista:
Arch. CARLO PERINI
Geom. RENZO TIOZZO CAENZA

Firma Committente

Committente
CONSORZIO URBANISTICO "SEA VILLAGE"

Indirizzo

Data	23-04-2013	Progetto	PIANO URBANISTICO ATTUATIVO SOTTOZONA D3.3.6/a SOTTOMARINA	Stato	FUTURO
Scala	VARIE			Foglio	40
File		Oggetto	PLANIMETRIE / ST. DI PROGETTO PROFILI ALTIMETRICI E SEZIONI STRADALI	Mapp.	147-928-929-450-404 886-405-336-146-140 400/parte-141-159/parte 1440-1179/parte
Prot.					