ESTRATTO MAPPA CATASTALE, SCALA 1:2000

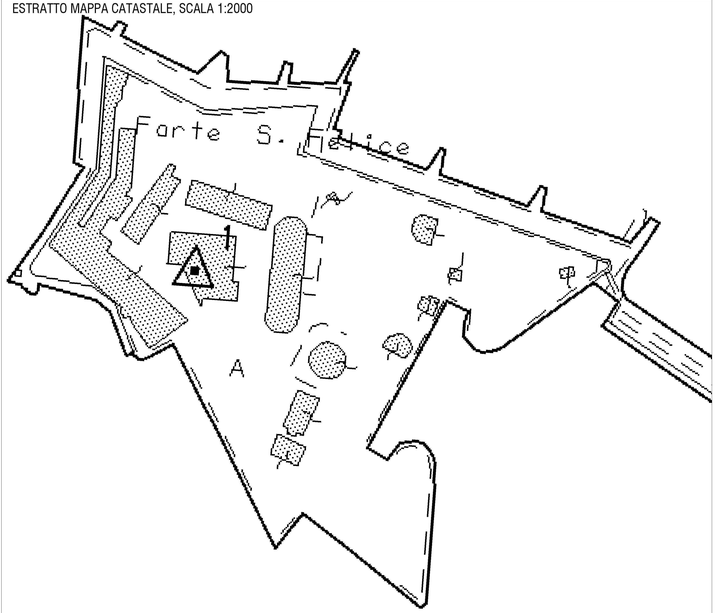

ESTRATTO MAPPA CATASTALE, SCALA 1:4000

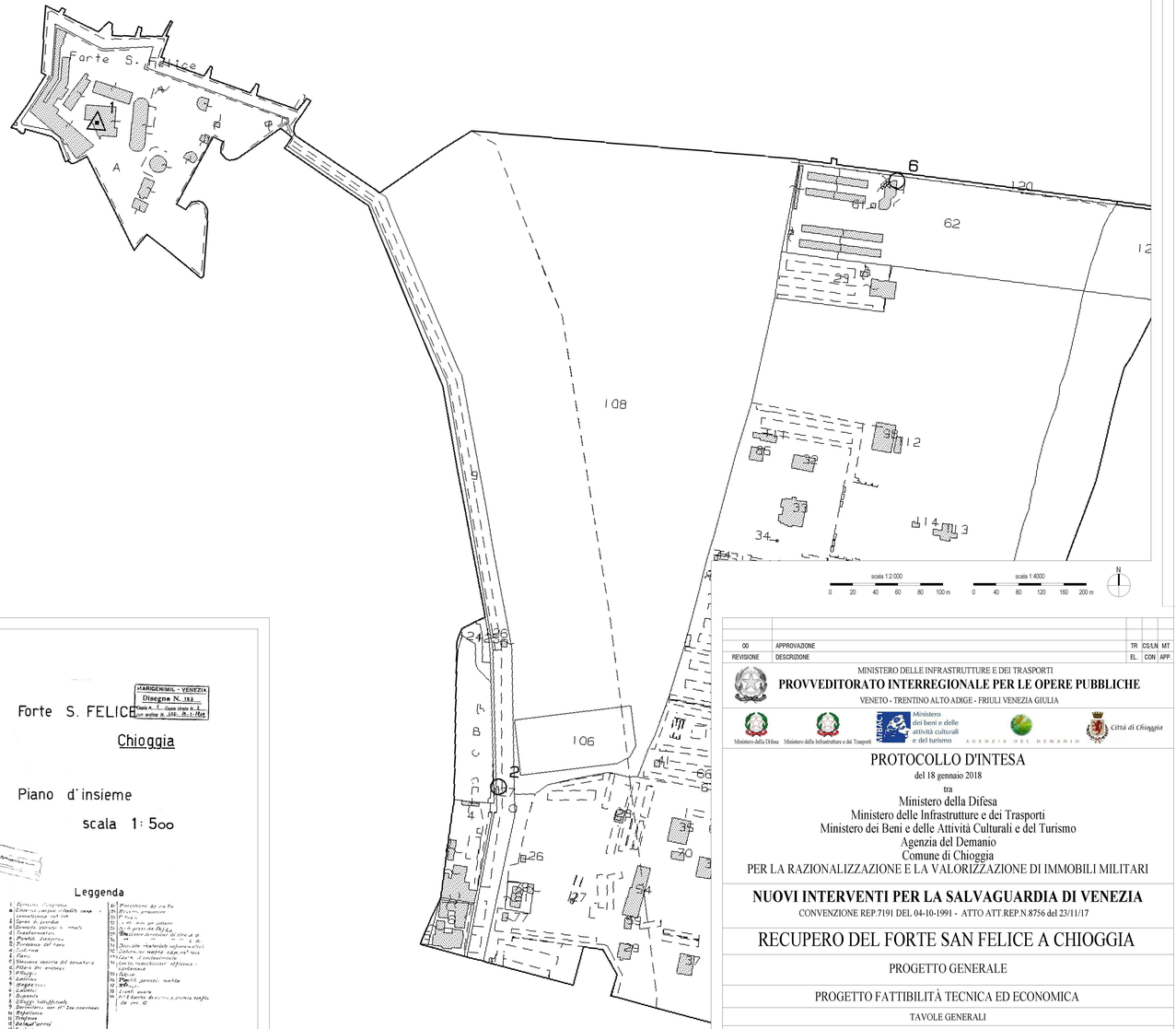

PLANIMETRIA STORICA DEL FORTE, SCALA 1:2000

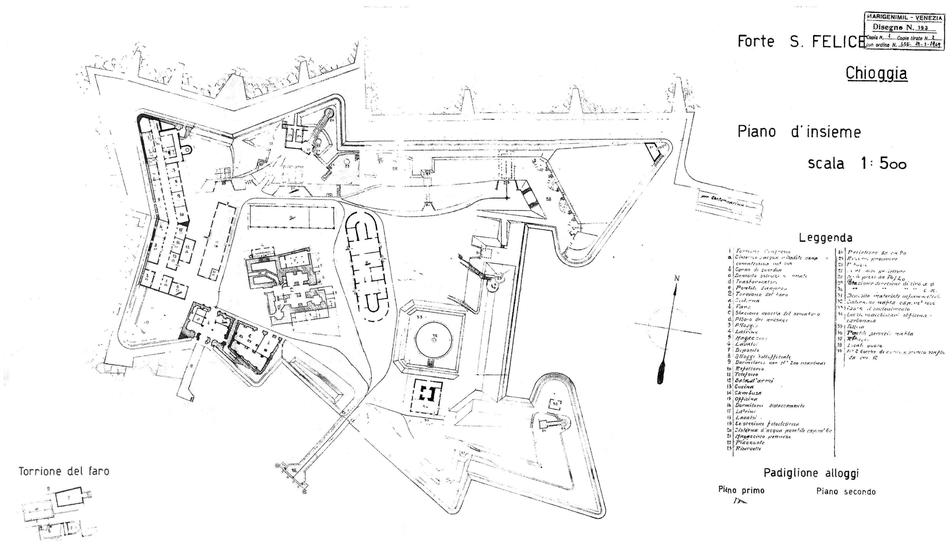

00	APPROVAZIONE	TR	CS/LN	MT
REVISIONE	DESCRIZIONE	EL.	CON	APP.

MINISTERO DELLE INFRASTRUTTURE E DEI TRASPORTI

PROVVEDITORATO INTERREGIONALE PER LE OPERE PUBBLICHE

VENETO - TRENTINO ALTO ADIGE - FRIULI VENEZIA GIULIA

Ministero della Difesa · Ministero delle Infrastrutture e dei Trasporti · MiBACT Ministero dei beni e delle attività culturali e del turismo · AGENZIA DEL DEMANIO · Città di Chioggia

PROTOCOLLO D'INTESA

del 18 gennaio 2018

tra

Ministero della Difesa
Ministero delle Infrastrutture e dei Trasporti
Ministero dei Beni e delle Attività Culturali e del Turismo
Agenzia del Demanio
Comune di Chioggia

PER LA RAZIONALIZZAZIONE E LA VALORIZZAZIONE DI IMMOBILI MILITARI

NUOVI INTERVENTI PER LA SALVAGUARDIA DI VENEZIA

CONVENZIONE REP.7191 DEL 04-10-1991 - ATTO ATT.REP.N.8756 del 23/11/17

RECUPERO DEL FORTE SAN FELICE A CHIOGGIA

PROGETTO GENERALE

PROGETTO FATTIBILITÀ TECNICA ED ECONOMICA

TAVOLE GENERALI

MAPPA CATASTALE DELL'AREA DI INTERVENTO
E PLANIMETRIA STORICA DEL FORTE

N ELABORATO	CODICE FILE	DATA
1.4	Tav - 1.4 - Planimetrie catastali	GENNAIO 2019

CONSORZIO "VENEZIA NUOVA"

COORDINAMENTO PROGETTAZIONE

CONSORZIO VENEZIA NUOVA

IL DIRETTORE TECNICO

GLI AMMINISTRATORI STRAORDINARI

ATI AFFIDATARIA

Thetis S.p.A.
Castello 2737/f
30122 Venezia (VE)

KOSTRUTTIVA
Consorzio Stabile Società Consortile

Kostruttiva S.C.p.A.
Via L'Illva, n. 5,
30175 Venezia (VE)

GRUPPO DI PROGETTAZIONE

Thetis S.p.A.

Dr. Nat. Ing. Giovanni Mentia
Arch. Davide Colonna
Ing. Alessandro Bonetti
Ing. Lucia Dell'Angela
Geol. Alberto Fabian

Agri.Te.Co. S.C.

Dott. Alessandro Nicolaiewitz
Dott.ssa Filiberta Rocco
Arch. Irene Rizzi
Ing. Andrea Battistin
Dott.ssa Francesca Favaretto
Geom. Davide Folin

CONSULENZA SPECIALISTICA

Archeologo: dott. G. De Angeli

Restauratore: A. Cincotto

OPERA PROTETTA AI SENSI DELLA LEGGE 22 APRILE 1941 N.633 TUTTI I DIRITTI RISERVATI QUALSIASI RIPRODUZIONE ED UTILIZZAZIONE NON AUTORIZZATE SARANNO PERSEGUITE A RIGORE DI LEGGE

CITTA' DI CHIOGGIA

PIANO REGOLATORE GENERALE

RECUPERO DEL FORTE SAN FELICE A CHIOGGIA

PROGETTO GENERALE

MAPPA CATASTALE DELL'AREA DI INTERVENTO
E PLANIMETRIA STORICA DEL FORTE

Il Dirigente
Dott. Gianni Favaretto

Il Sindaco
Arch. Alessandro Ferro

Elaborazione
SETTORE URBANISTICA
Ufficio Piani Attuativi