




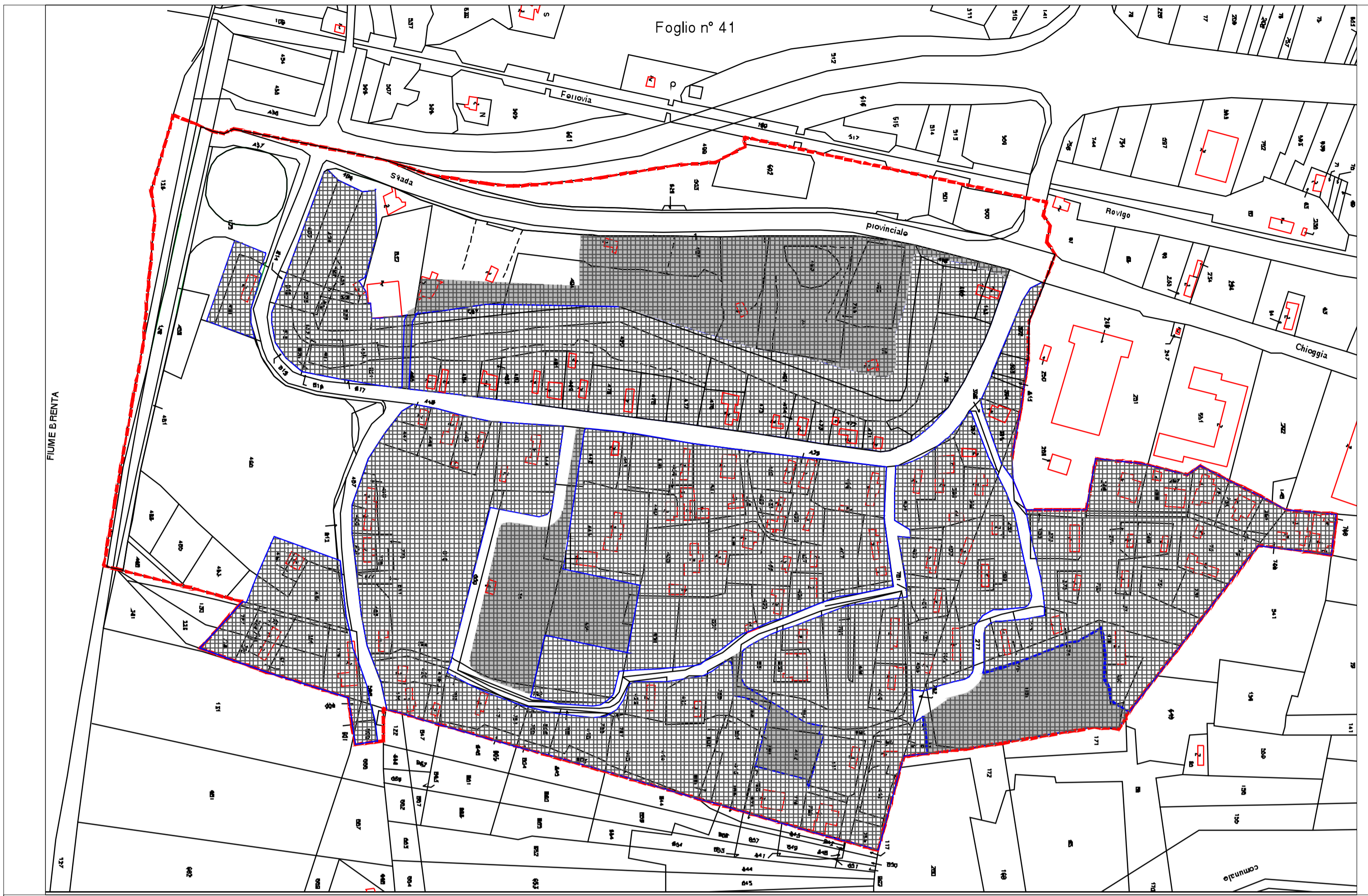
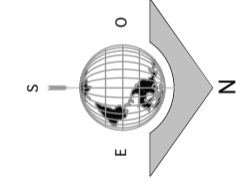



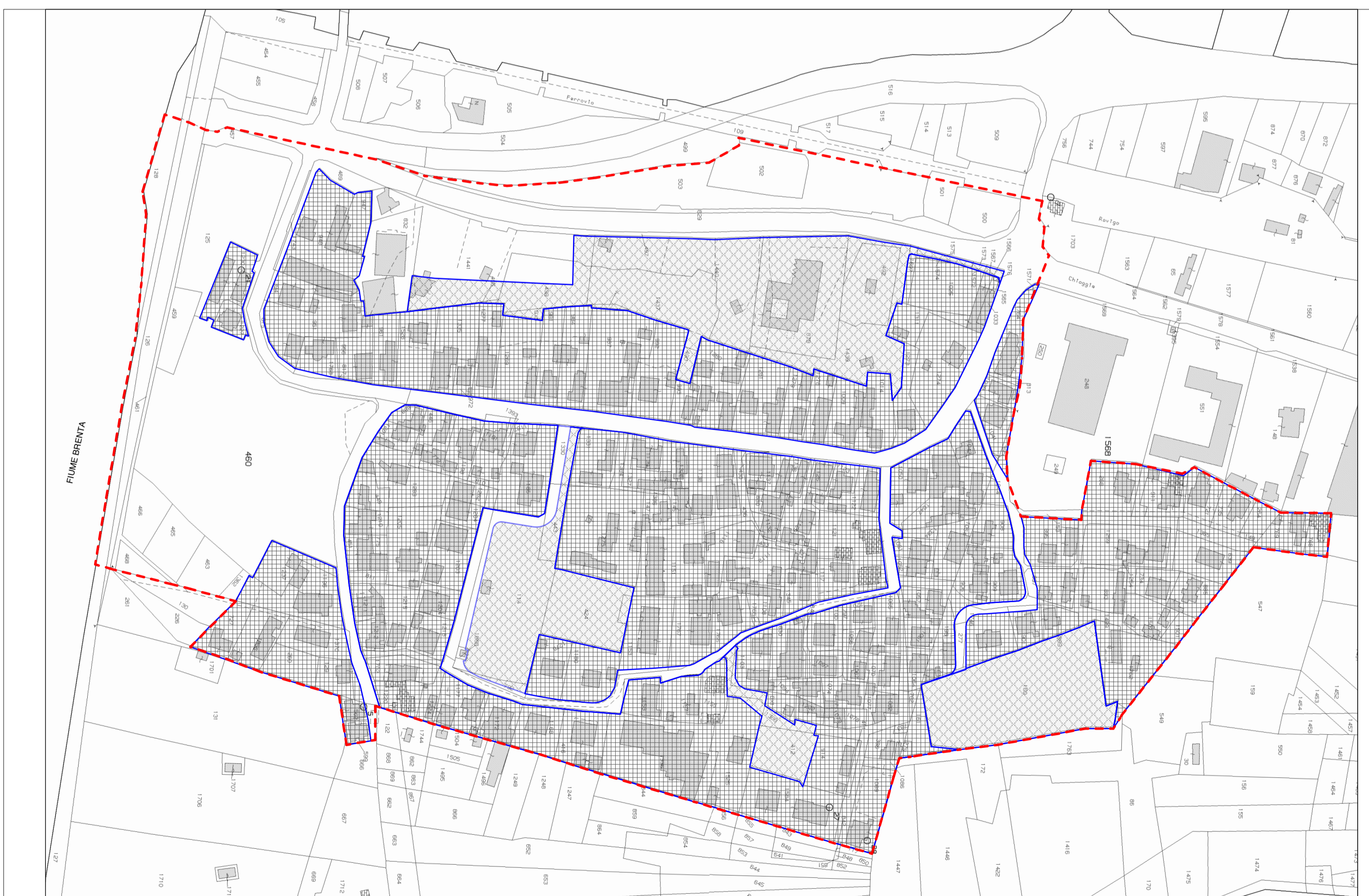
DATI A.I.U. B2/3 P.P. VIGENTE SU BASE GRAFICA E IN VARIANTE SU BASE CATASTALE				
	P.P. VIGENTE		P.P. VARIANTE	
 Perimetro A.I.U. B2/3	Ml.	2.160,48	Ml.	2.171,31
 Superficie territoriale A.I.U. B2/3	Mq.	191.890,91	Mq.	192.157,05
 Sup. territoriale complessiva zona B2-residenziale	Mq.	132.581,12	Mq.	131.165,60
 Superficie fondiaria zona B2 lotti edificati	Mq.	107.255,33	Mq.	104.379,00
 Superficie zona B2 aree libere da edificazione	Mq.	25.325,79	Mq.	26.786,60



IDENTIFICAZIONE DELLE AREE EDIFICATE E LIBERE COSTITUENTI LA ZONA B2 P.P. VIGENTE



PROVINCIA DI VENEZIA		CITTA' DI CHIOGGIA	
 CITTA' DI CHIOGGIA Corso del Popolo n.1193 30015 Chioggia (VE)	Progetto	2	
	Oggetto		
Il progettista	IDENTIFICAZIONE DELLE AREE EDIFICATE E LIBERE COSTITUENTI LA ZONA B2 P.P. VIGENTE E DI VARIANTE SU BASE CATASTALE		Scala
Arch. DAL GESSO GIANNI			Data



IDENTIFICAZIONE DELLE AREE EDIFICATE E LIBERE COSTITUENTI LA ZONA B2 P.P. VARIANTE